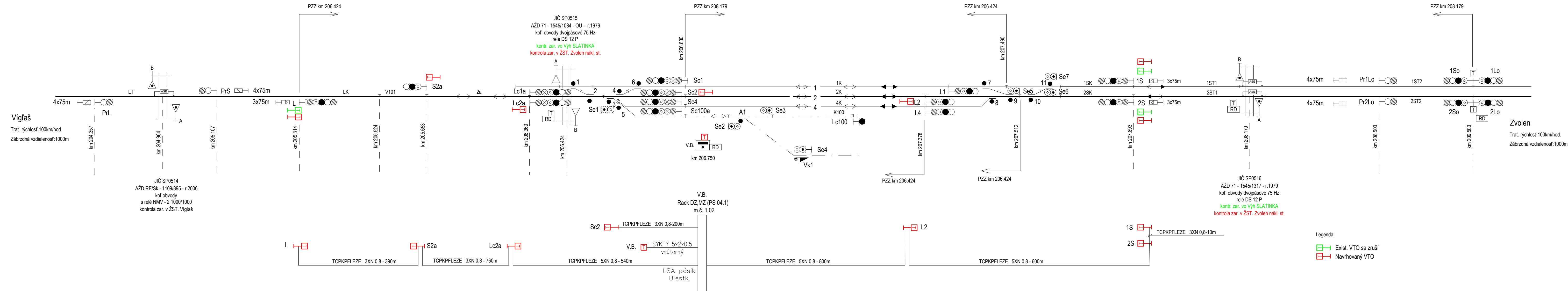





Výh. SLATINKA

## AH. LIESKOVEC



TABUĽKA NÁVESTIDIEL A VÝKOLAJOK			
Názov	Staniénie	Názov	Staniénie
PrL	204,314	1So	209,500
L	204,314	2So	209,500
L1	207,409	1S	207,893
L2	207,374	2S	207,893
L4	207,378	Se1	206,514
Lc1a	206,360	Se2	206,814
Lc2a	206,360	Se3	206,870
Lc100	207,305	Se4	206,894
Sc1	206,630	Se5	207,512
Sc2	206,617	Se6	207,606
Sc4	206,617	Se7	207,616
Sc100a	206,617	Vk1	206,885
S2a	205,653		

HL. INŽINIER PROJEKTU	Ing. Gabriel Luby	SPRACOVATEĽ PROJEKTU:	 <b>EP Project s.r.o.</b> Mlynská 28 040 01 Košice www.epprojekt.sk info@epprojekt.sk tel. č.: 0903 639 101	Číslo kópie (Paré)
PODPIS:				
TECH. KONTROLA:	Ing. Martin Gavlik	SPRACOVATEĽ PROFESIE:	<b>Luby s. r. o.</b> Klimkovičova 30, 040 23 KOŠICE Mobil: 0903 603 250 E-mail: lubygabriel66@gmail.com	
PODPIS:				
VYPRACOVAL:	Ing. Gabriel Luby			
PODPIS:				
INVESTOR:	Železnice Slovenskej republiky, Klemensova 8, 813 61 Bratislava	ČÍS. REVIZIE:	2	
STAVBA/OBJEKT: <b>VÝH. SLATINKA, DIAĽKOVÉ OVLÁDANIE PS 04.2 Oznamovacie zariadenie ( MK )</b>		DÁTUM :	08/2023	
		PROFESIA:	ELI	
		ÚČEL :	DSP	
		FORMÁT:	4x A4	
MIESTO STAVBY: Tú 2902 Filákov - ŽST Vrútky DÚ 23 Výh. Slatinka, kraj: Banskobystrický, okres Zvolen, kataster: Zvolenská Slatinka	MIERKA :	- / -		
OBSAH VÝKRESU:	ČÍSLO VÝKRESU :	4		
Situčná schéma, kábel. plán Výh. Slatinka				